

VÝKAZ DOSAVADNÍHO A NOVÉHO STAVU ÚDAJŮ KATASTRU NEMOVITOSTÍ

Dosavadní stav				Nový stav									
Označení pozemku parc. číslem	Výměra parcely		Druh pozemku Způsob využití	Označení pozemku parc. číslem	Výměra parcely		Druh pozemku Způsob využití	Typ stavby Způsob využití	Způsob určení výměr	Porovnání se stavem evidence právních vztahů			
	ha	m ²			ha	m ²				Dle přechází z pozemku označeného v katastru nemovitostí	dřívejší poz. evidenci	Číslo listu vlastnickví	Výměra dílu
		ha	m ²			ha	m ²			ha	m ²		
st. 344 2259 2260/1 3625/B 3643/1										st. 344 2259 2260/1 3625/B 3643/1	902 120 902 376 534		

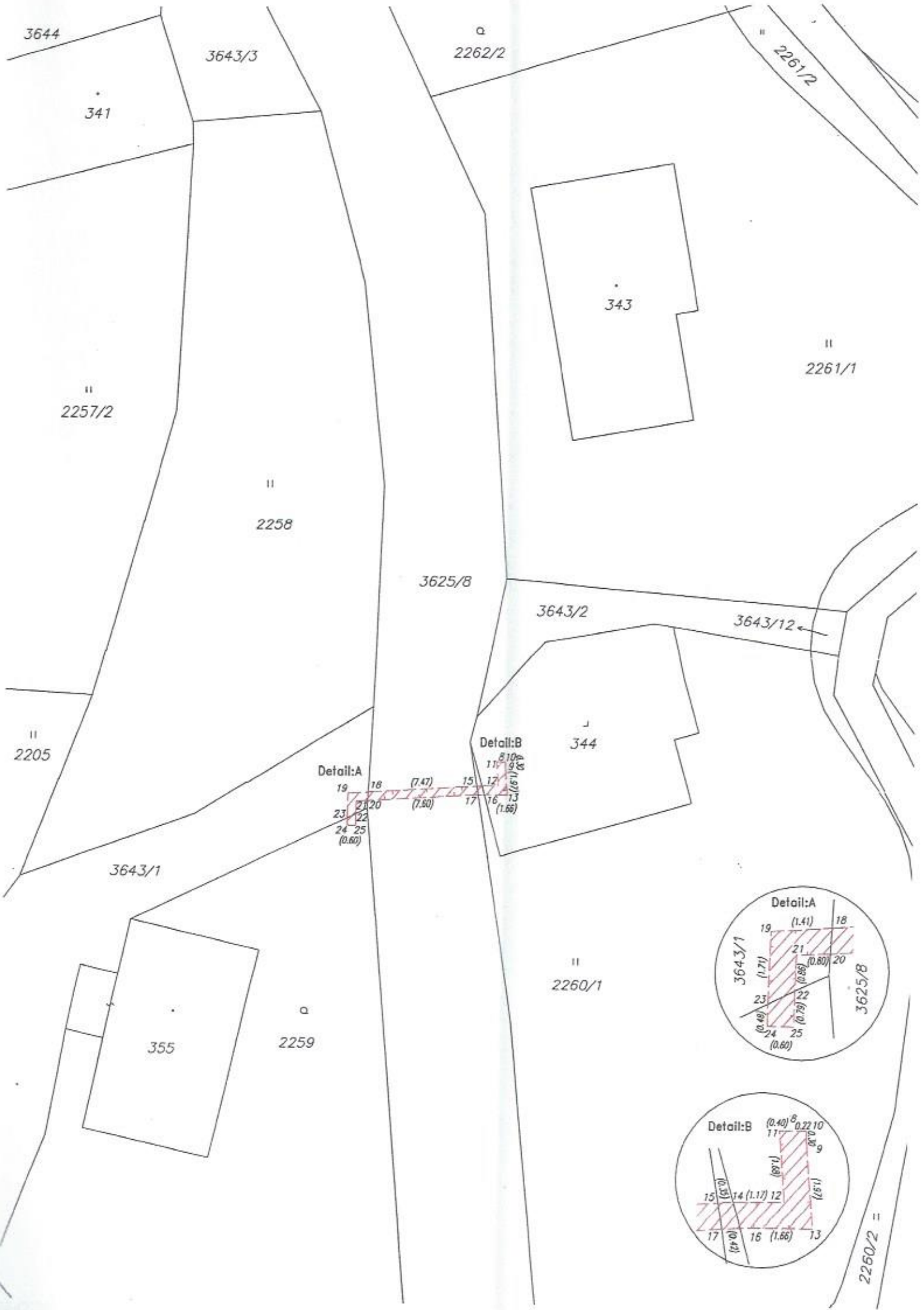
Oprávněný : Dle smlouvy

Druh věcného břemene : Dle smlouvy

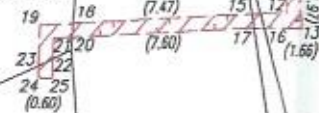
Seznam souřadnic (S-JTSK)

Souřadnice pro zápis do KN				
Č.b.	Y	X	kód kv.	Poznámka
8	725193.35	949466.08	3	PRIS
9	725193.12	949466.38	3	PRIS
10	725193.13	949466.07	3	PRIS
11	725193.75	949466.07	3	VB
12	725193.62	949467.74	3	VB
13	725192.96	949468.34	3	VB
14	725194.79	949467.75	8	VB
15	725195.14	949467.78	8	VB
16	725194.62	949468.35	8	VB
17	725195.04	949468.37	8	VB
18	725202.59	949468.26	8	VB
19	725204.00	949468.35	3	VB
20	725202.62	949468.86	8	VB
21	725203.42	949468.91	3	VB
22	725203.44	949469.77	8	VB
23	725204.05	949470.07	8	VB
24	725204.06	949470.54	3	VB
25	725203.46	949470.56	3	VB

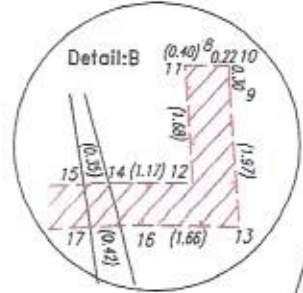
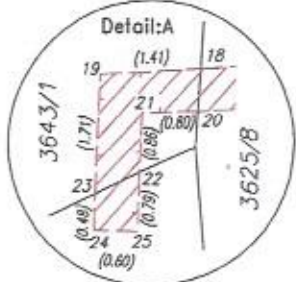
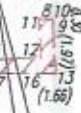
GEOMETRICKÝ PLÁN pro vymezení rozsahu věcného břemene k části pozemku	Geometrický plán ověřil úředně oprávněný zeměměřičský inženýr:	Stájnopis ověřil úředně oprávněný zeměměřičský inženýr:
	Jméno, příjmení: <i>Ing. Ivana Dudová</i>	Jméno, příjmení: <i>Ing. Ivana Dudová</i>
	Číslo položky seznamu úředně oprávněných zeměměřičských inženýrů: <i>2460/2009</i>	Číslo položky seznamu úředně oprávněných zeměměřičských inženýrů: <i>2460/2009</i>
	Dne: <i>25.11.2019</i> Číslo: <i>154/2019</i>	Dne: <i>6.12.2019</i> Číslo: <i>140/2019</i>
Něžečnost a přesnost odpovídá právním předpisům.		Tento stájnopis odpovídá geometrickému plánu v elektronické podobě uloženému v dokumentaci katastrálního úřadu.
Výhotovitel: <i>G+ s r.o., Sadová 625, Kamenice 251 68</i>	Katastrální úřad souhlasí s otiskem plánů.	Ověřil stájnopis geometrického plánu v listinné podobě.
Číslo plánu: <i>1093-20041/2019</i>	KÚ pro Ústecký kraj KP Rumburk Jaroslav Břeh PGP-801/2019-531 2019.12.05 11:31:47 CET	
Okres: <i>Děčín</i>		
Obec: <i>Staré Křečany</i>		
Kat. území: <i>Staré Křečany</i>		
Mapový list: <i>Šluknov 0-4/42</i>		
Dosavadním vlastníkům pozemků bylo poskytnuto možností seznámit se v terénu s průběhem navrhovaných nových hranic, které byly označeny předepsaným způsobem.		



Detail:A



Detail:B



2260/2 =