



VÝKAZ DOSAVADNÍHO A NOVÉHO STAVU ÚDAJŮ KATASTRU NEMOVITOSTÍ														
Dosavadní stav				Nový stav										
Označení pozemku parc. číslem	Výměra parcely		Druh pozemku Způsob využití	Označení pozemku parc. číslem	Výměra parcely		Druh pozemku Způsob využití	Typ stavby Způsob využití	Způsob určení výměry	Porovnání se stavem evidence právních vztahů				
	ha	m ²			ha	m ²				0	1	2	3	Číslo listu vlastnictví
										Díl přechází z pozemku označeného v katastru nemovitostí	dřívejší poz. evidenci			
st. 220	3	59	zast. pl.	st. 220	3	51	zast. pl.	č.p. 59 rod.dům	0	st. 220	338	3	51	
				3827		8	ostat. pl. jiná plocha		0	st. 220	338		8	
st. 233	2	19	zast. pl. zbořeniště	st. 233/1	2	15	zast. pl. zbořeniště		0	st. 233	534	2	15	
				st. 233/2		3	zast. pl. zbořeniště		0	st. 233	534		3	
				st. 233/3		1	zast. pl. zbořeniště		0	st. 233	534		1	
st. 357	1	21	zast. pl. zbořeniště	st. 357/1	1	18	zast. pl. zbořeniště		0	st. 357	534	1	18	
				st. 357/2		3	zast. pl. zbořeniště		0	st. 357	534		3	
st. 371		88	zast. pl.	st. 371		84	zast. pl.	č.p. 123 rod.dům	0	st. 371	289		84	
				3826		4	ostat. pl. jiná plocha		0	st. 371	289		4	
1514/1	15	61	travní p.	1514/1	15	31	travní p.		0	1514/1	534	15	31	
				1514/3		29	travní p.		0	1514/1	534		29	
				1514/4		1	travní p.		0	1514/1	534		1	
1515/1	17	68	travní p.	1515/1	16	71	travní p.		0	1515/1	360	16	71	
				1515/3		97	travní p.		0	1515/1	360		97	
1515/2	1	34	travní p.	1515/2	1	21	travní p.		0	1515/2	534	1	21	
				1515/4		13	travní p.		0	1515/2	534		13	

*) Šluknov 0-4/24, 0-4/42, 0-4/44, Varnsdorf 9-4/13

GEOMETRICKÝ PLÁN pro rozdělení pozemku a změnu hranice pozemku	Geometrický plán ověřil úředně oprávněný zeměměřičský inženýr:		Stájnopis ověřil úředně oprávněný zeměměřičský inženýr:		
	Jméno, příjmení: Ing. Alena Školová		Jméno, příjmení: Ing. Alena Školová		
	Číslo položky seznamu úředně oprávněných zeměměřičských inženýrů: 1708/97		Číslo položky seznamu úředně oprávněných zeměměřičských inženýrů: 1708/97		
	Dne: 16.8.2021 Číslo: 66/2021		Dne: 26.8.2021 Číslo: 57/2021		
Nálezčnostmi a přepracování odpovídá právním předpisům.		Terzo stájnopis odpovídá geometrickému plánu v elektronické podobě uloženému v dokumentaci katastrálního úřadu.			
Vyhotovitel: GEOVA s.r.o. Židovice 128 41183 Hrobce		Katastrální úřad souhlasí s označením parcel.		Ověření stájnopisu geometrického plánu v listinné podobě.	
Číslo plánu: 1139-195/2021 Okres: Děčín Obec: Staré Křečany Kat. území: Staré Křečany Mapový list: *)		KÚ pro Ústecký kraj KP Rumburk Bc. Tomáš Herout PGP-584/2021-531 2021.08.25 09:32:02 CEST			
Dosavadním vlastníkům pozemků byla poskytnuta možnost seznámit se v terénu s průběhem navrhovaných nových hranic, které byly označeny přepracovaným způsobem: dř. kolíky (ohroženo stavební činností)					

VÝKAZ DOSAVADNÍHO A NOVÉHO STAVU ÚDAJŮ KATASTRU NEMOVITOSTÍ

Dosavadní stav				Nový stav										
Označení pozemku parc. číslem	Výměra parcely		Druh pozemku Způsob využití	Označení pozemku parc. číslem	Výměra parcely		Druh pozemku Způsob využití	Typ stavby Způsob využití	Způsob určení výměry	Porovnání se stavem evidence právních vztahů				
	ha	m ²			ha	m ²				Díl přechází z pozemku označeného v katastru nemovitostí	dřívější poz. evidenci	Číslo listu vlastnictví	Výměra dílu	
												ha	m ²	
1517	22	97	zahrada	1517/3	21	55	zahrada		0	1517	338	21	55	
				1517/4	1	42	zahrada		0	1517	338	1	42	
1518/1	10	30	travní p.	1518/1	10	14	travní p.		0	1518/1	534	10	14	
				1518/4		16	travní p.		0	1518/1	534		16	
1519	90	travní p.	travní p.	1519/1		89	travní p.		0	1519	534		89	
				1519/2		1	travní p.		0	1519	534		1	
1520	10	16	travní p.	1520	9	81	travní p.		0	1520	534	9	81	
1521	9	85	travní p.	1521/1	9	48	travní p.		0	1521	534	9	48	
				1521/2		71	travní p.		0	1520	534		34	a
									0	1521	534		37	b
												71		
1522/1	6	99	travní p.	1522/1	6	92	travní p.		0	1522/1	534	6	92	
				1522/3		13	travní p.		0	1522/1	534		7	c
												6		d
													13	
1522/2	7	04	travní p.	1522/2	6	98	travní p.		0	1522/2	534	6	98	
1523/1	9	92	travní p.	1523/1	9	88	travní p.		0	1523/1	534	9	88	
				1523/3		4	travní p.		0	1523/1	534		4	
1524/1	10	07	travní p.	1524/1	9	79	travní p.		0	1524/1	534	9	79	
				1524/3		25	travní p.		0	1524/1	534		25	
				1524/5		3	travní p.		0	1524/1	534		3	
1524/2	1	49	travní p.	1524/2	1	21	travní p.		0	1524/2	534	1	21	
				1524/4		28	travní p.		0	1524/2	534		28	
1525	13	49	travní p.	1525/1	13	42	travní p.		0	1525	280	13	42	
				1525/2		7	travní p.		0	1525	280		7	
1636	21	53	travní p.	1636/1	21	35	travní p.		0	1636	406	21	35	
				1636/2		18	travní p.		0	1636	406		18	
1637/3	11	12	zahrada	1637/3	10	63	zahrada		0	1637/3	342	10	63	

VÝKAZ DOSAVADNÍHO A NOVÉHO STAVU ÚDAJŮ KATASTRU NEMOVITOSTÍ

Dosavadní stav			Nový stav														
Označení pozemku parc. číslem	Výměra parcely		Druh pozemku	Označení pozemku parc. číslem	Výměra parcely		Druh pozemku	Typ stavby	Způsob využití	Způsob využití	Způsob určení výměry	Porovnáni se stavem evidence právních vztahů					
	ha	m ²	Způsob využití		ha	m ²	Způsob využití	Způsob využití				Díl přechází z pozemku označeného v katastru nemovitostí	dřívější poz. evidenci	Číslo listu vlastnictví	Výměra dílu		Označení dílu
													ha	m ²			
1646	36	travní p.	1637/4	49	zahrada	0	1637/3	342									
			1646/1	28	travní p.	0	1646	286									
			1646/2	8	travní p.	0	1646	286									
1647/1	10	07	travní p.	1647/1	9	65	travní p.	0	1647/1	286		9	65				
1649	3	06	1647/3	42	travní p.	0	1647/1	286									
			1649/1	2	97	travní p.	0	1649	534			2	97				
			1649/2	5	travní p.	0	1649	534					5				
			1649/3	1	travní p.	0	1649	534					1				
1650	9	90	1649/4	3	travní p.	0	1649	534									
			1650/1	8	48	travní p.	0	1650	534			8	48				
			1650/2	1	80	travní p.	0	1650 1651	534 534			1	42 38	e f			
													1	80			
1651	2	48	travní p.	1651	2	10	travní p.	0	1651	534		2	10				
1656/3	1	48	travní p.	1656/3	1	08	travní p.	0	1656/3	534		1	08				
			1656/4	40	travní p.	0	1656/3	534					40				
1665	18	67	travní p.	1665/1	18	61	travní p.	0	1665	347		18	61				
			1665/2	4	travní p.	0	1665	347					4				
			1665/3	2	travní p.	0	1665	347					2				
1799	12	61	ostatní plocha naploštěná půda	1799/1	11	54	ostatní plocha naploštěná půda	0	1799	929		11	54				
				1799/2	1	07	ostatní plocha naploštěná půda	0	1799	929		1	07				
1994/1	3	63	travní p.	1994/1	3	17	travní p.	0	1994/1	534		3	17				
1994/2	3	07	travní p.	1994/2	1	20	travní p.	0	1994/2	534		1	20				
			1994/3	1	45	travní p.	0	1994/1 1994/2	534 534			46 99	g h				
				1994/4		88	travní p.	0	1994/2	534			88				
1998	3	25	travní p.	1998/1	3	17	travní p.	0	1998	289		3	17				
			1998/2		8	travní p.	0	1998	289				8				

VÝKAZ DOSAVADNÍHO A NOVÉHO STAVU ÚDAJŮ KATASTRU NEMOVITOSTÍ

Dosavadní stav				Nový stav												
Označení pozemku parc. číslem	Výměra parcely		Druh pozemku Způsob využití	Označení pozemku parc. číslem	Výměra parcely		Druh pozemku Způsob využití	Typ stavby Způsob využití	Způsob určení výměry	Porovnání se stavem evidence právních vztahů						
	ha	m ²			ha	m ²				Díl přechází z pozemku označeného v katastru nemovitostí	dřívější poz. evidenci	Číslo listu vlastnictví	Výměra dílu		Označení dílu	
											ha	m ²				
1999	5	57	travní p.	1999/1	5	54	travní p.		0	1999	399		5	54		
				1999/2		2	travní p.		0	1999 2000/3	399 399			1 1	k l	
				1999/3		2	travní p.		0	1999	399			2		
2000/3	6	41	zahradá	2000/3	6	40	zahradá		0	2000/3	399		6	40		
2201	5	56	travní p.	2201/1	5	41	travní p.		0	2201	356		5	41		
				2201/2		1	travní p.		0	2201	356			1		
				2201/3		13	travní p.		0	2201	356			13		
				2201/4		1	travní p.		0	2201	356			1		
2203	2	70	travní p.	2203/1	2	69	travní p.		0	2203	490		2	69		
				2203/2		1	travní p.		0	2203	490			1		
2204	2	16	travní p.	2204/1	2	01	travní p.		0	2204	534		2	01		
				2204/2		1	travní p.		0	2204	534			1		
				2204/3		14	travní p.		0	2204	534			14		
				2259	6	36	zahradá	2259/1	6	29	zahradá		0	2259	120	
				2259/2		2	zahradá		0	2259	120			2		
				2259/3		5	zahradá		0	2259	120			5		
2351	10	26	zahradá	2351/1	10	08	zahradá		0	2351	162		10	08		
				2351/2		18	zahradá		0	2351	162			18		
2352	2	16	travní p.	2352/1	2	14	travní p.		0	2352	170		2	14		
				2352/2		2	travní p.		0	2352	170			2		
2440/2	13	66	zahradá	2440/2	13	65	zahradá		0	2440/2	122		13	65		
				2440/3		1	zahradá		0	2440/2	122			1		
3503/2	6	33	ostatní pl. ostatní komunikace	3503/2	2	62	ostatní pl. ostatní komunikace		0	3503/2	534		2	62		
				3503/3	3	49	ostatní pl. ostatní komunikace		0	1520 3503/2	534 534			1 3 48	j i	
															3 49	
				3503/4	23		ostatní pl. ostatní komunikace		0	3503/2	534			23		

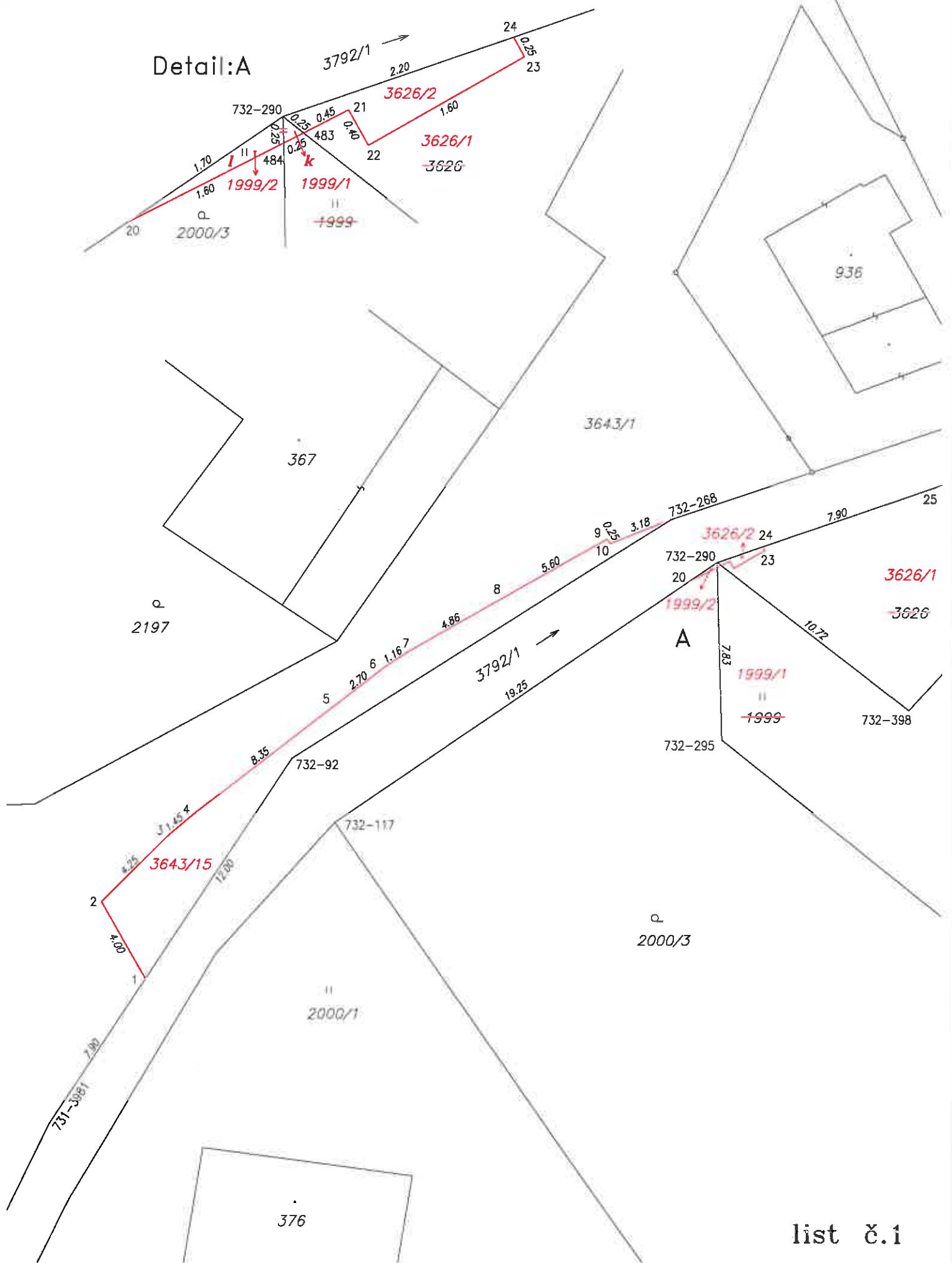
VÝKAZ DOSAVADNÍHO A NOVÉHO STAVU ÚDAJŮ KATASTRU NEMOVITOSTÍ

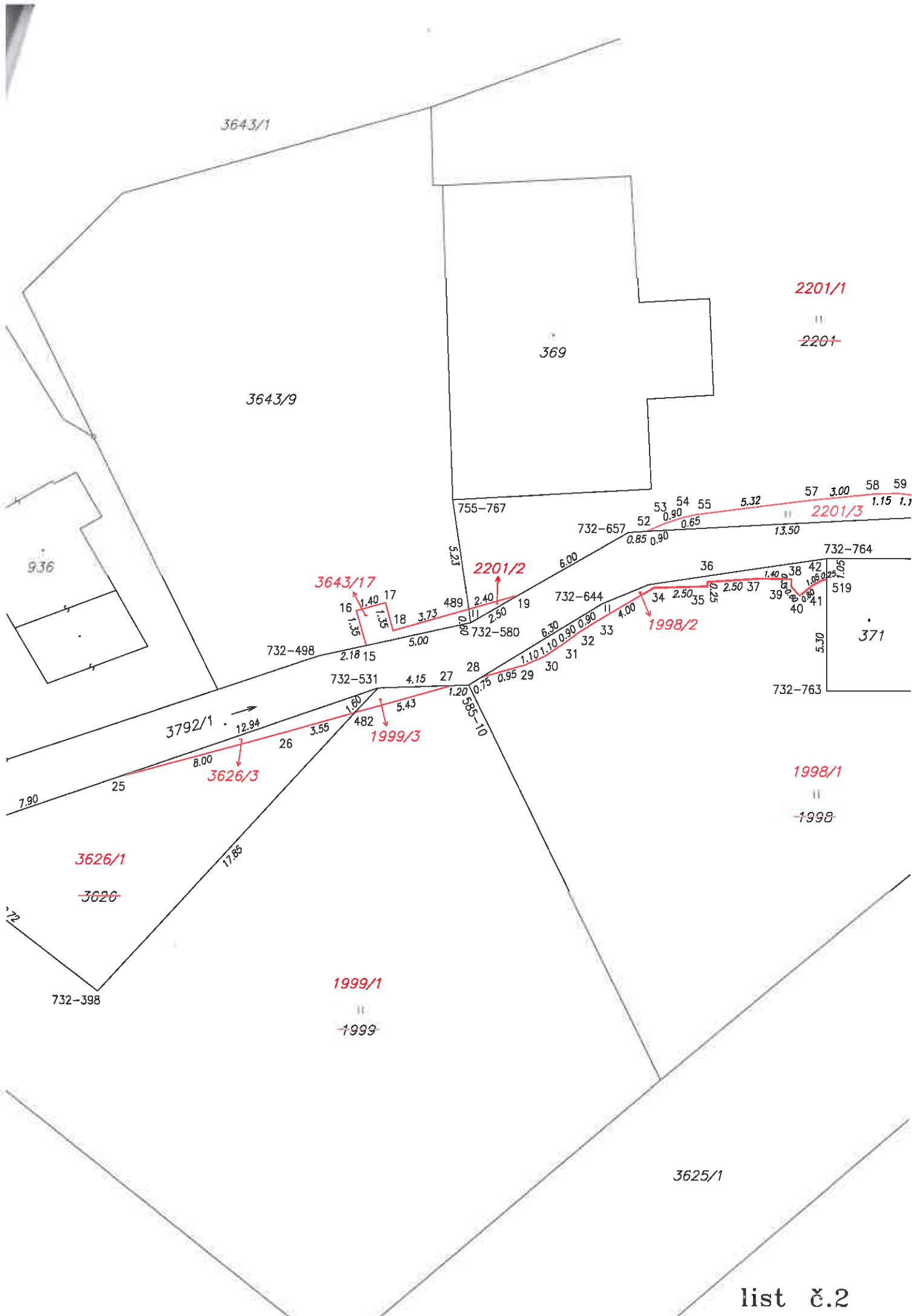
Dosavadní stav			Nový stav											
Označení pozemku parc. číslem	Výměra parcely		Druh pozemku Způsob využití	Označení pozemku parc. číslem	Výměra parcely		Druh pozemku Způsob využití	Typ stavby	Způsob určení výměry	Porovnání se stavem evidence právních vztahů				
	ha	m ²			ha	m ²				Díl přechází z pozemku označeného v katastru nemovitostí	dřívější poz. evidenci	Číslo listu vlastnictví	Výměra dílu	
												ha	m ²	
3504	1	98	ostat. pl. ostat. komunikace	3504/1	1	92	ostat. pl. ostat. komunikace		0	3504	534	1	92	
				3504/2		6	ostat. pl. ostat. komunikace		0	3504	534		6	
3505	3	55	ostat. pl. ostat. komunikace	3505/1	3	47	ostat. pl. ostat. komunikace		0	3505	534	3	47	
				3505/2		8	ostat. pl. ostat. komunikace		0	3505	534		8	
3576/5		18	ostat. pl. ostat. komunikace	3576/5		1	ostat. pl. ostat. komunikace		0	3576/5	534		1	
				3576/6		17	ostat. pl. ostat. komunikace		0	3576/5	534		17	
3577/1	2	69	ostat. pl. ostat. komunikace	3577/1	2	02	ostat. pl. ostat. komunikace		0	3577/1	534	2	02	
				3577/20		9	ostat. pl. ostat. komunikace		0	3577/1	534		9	
				3577/21		58	ostat. pl. ostat. komunikace		0	3577/1	534		58	
3577/5		94	ostat. pl. ostat. komunikace	3577/5		79	ostat. pl. ostat. komunikace		0	3577/5	534		79	
				3577/22		15	ostat. pl. ostat. komunikace		0	3577/5	534		15	
3577/10	3	88	ostat. pl. ostat. komunikace	3577/10	3	82	ostat. pl. ostat. komunikace		0	3577/10	534	3	82	
				3577/23		6	ostat. pl. ostat. komunikace		0	3577/10	534		6	
3625/1	43	25	ostat. pl. silnice	3625/1	43	24	ostat. pl. silnice		0	3625/1	376	43	24	
				3625/14		1	ostat. pl. silnice		0	3625/1	376		1	
3625/2	34	65	ostat. pl. silnice	3625/2	34	46	ostat. pl. silnice		0	3625/2	376	34	46	
				3625/15		15	ostat. pl. silnice		0	3625/2	376		15	
				3625/16		1	ostat. pl. silnice		0	3625/2	376		1	
				3625/17		2	ostat. pl. silnice		0	3625/2	376		2	
				3625/18		1	ostat. pl. silnice		0	3625/2	376		1	
3625/3	4	89	ostat. pl. silnice	3625/3	4	82	ostat. pl. silnice		0	3625/3	376	4	82	
				3625/19		1	ostat. pl. silnice		0	3625/3	376		1	
				3625/20		6	ostat. pl. silnice		0	3625/3	376		6	
3625/7	1	44	ostat. pl. silnice	3625/7		60	ostat. pl. silnice		0	3625/7	376		60	
				3625/21		84	ostat. pl. silnice		0	3625/7	376		84	
3626	1	08	ostat. pl. manipulační pl.	3626/1	1	02	ostat. pl. manipulační pl.		0	3626	534	1	02	
				3626/2		1	ostat. pl. manipulační pl.		0	3626	534		1	
				3626/3		5	ostat. pl. manipulační pl.		0	3626	534		5	

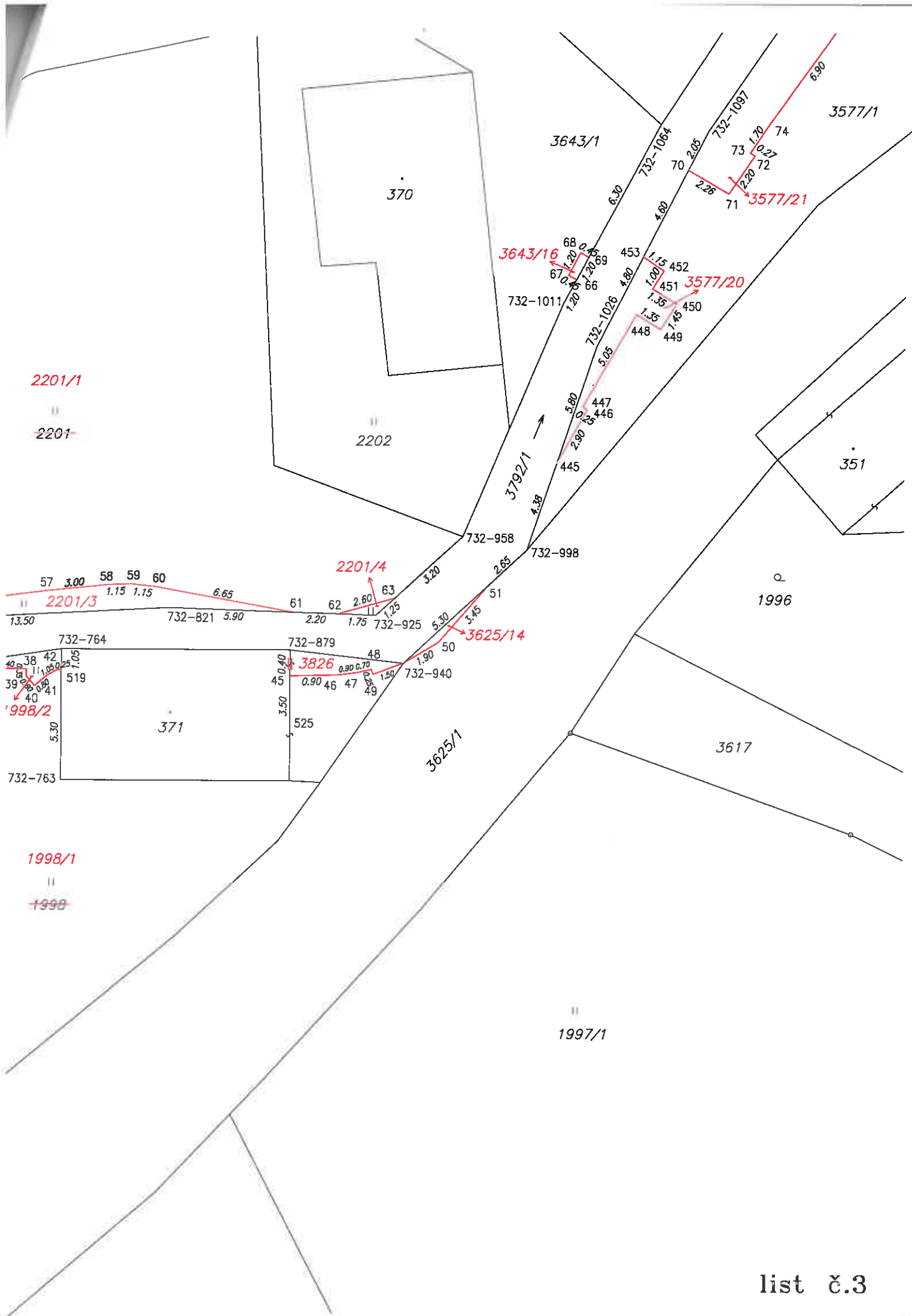
VÝKAZ DOSAVADNÍHO A NOVÉHO STAVU ÚDAJŮ KATASTRU NEMOVITOSTÍ

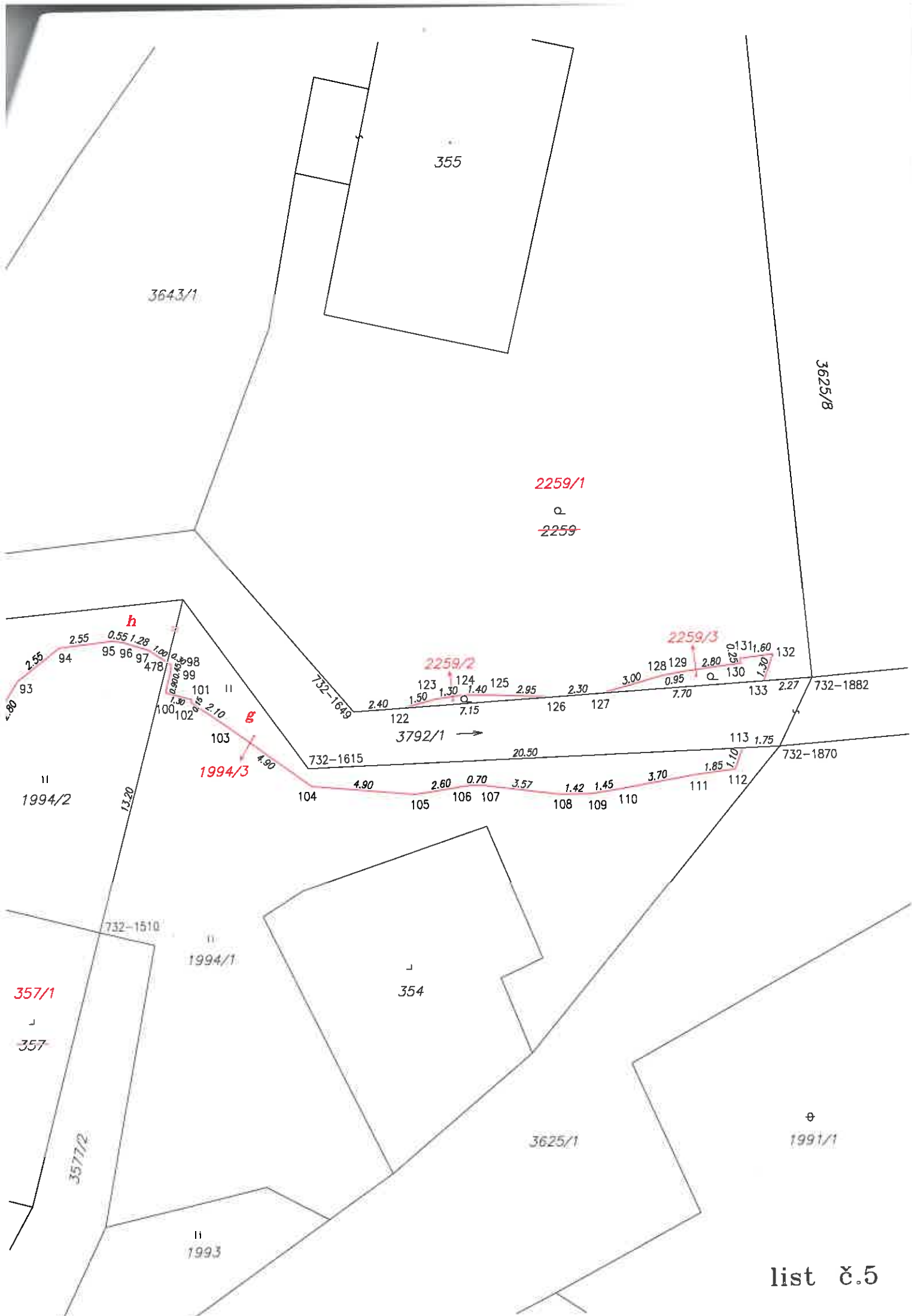
Dosavadní stav				Nový stav														
Označení pozemku parc. číslem	Výměra parcely		Druh pozemku Způsob využití	Označení pozemku parc. číslem	Výměra parcely		Druh pozemku Způsob využití	Typ stavby Způsob využití	Způsob určení výměr	Porovnání se stavem evidence právních vztahů								
	ha	m ²			ha	m ²				Díl přechází z pozemku označeného v katastru nemovitostí	Číslo listu vlastnictví	Výměra dílu		Označení dílu				
						katastru nemovitostí	dřívejší poz. evidenci	ha	m ²									
3643/1	27	86	ostatní pozemek ostatní komunikace	3643/1	27	39	ostatní pozemek ostatní komunikace			0	3643/1	534	27	39				
				3643/15		46	ostatní pozemek ostatní komunikace			0	3643/1	534		46				
				3643/16		1	ostatní pozemek ostatní komunikace			0	3643/1	534		1				
3643/9	3	82	ostatní pozemek jiná plocha	3643/9	3	78	ostatní pozemek jiná plocha			0	3643/9	356	3	78				
				3643/17		4	ostatní pozemek jiná plocha			0	3643/9	356		4				
3667/1	15	21	ostatní pozemek ostatní komunikace	3667/1	14	69	ostatní pozemek ostatní komunikace			0	3667/1	538	14	69				
				3667/4		2	ostatní pozemek ostatní komunikace		2	3667/1	534		2					
				3667/5		1	ostatní pozemek ostatní komunikace			0	3667/1	534		1				
				3667/6		14	ostatní pozemek ostatní komunikace			0	3667/1	534		14				
				3667/7		35	ostatní pozemek ostatní komunikace			0	3667/1	534		35				
				3680	6	83	ostatní pozemek ostatní komunikace	3680/1	6	47	ostatní pozemek ostatní komunikace			0	3680	534	6	47
								3680/2		35	ostatní pozemek ostatní komunikace			0	3680	534		35
3793/9	2	01	vodní plocha tok přirozený	3793/9	1	89	vodní plocha tok přirozený			0	3793/9	534	1	89				
				3793/12		1	vodní plocha tok přirozený			0	3793/9	534		1				
				3793/13		11	vodní plocha tok přirozený			0	3793/9	534		11				
	4	62	34		4	62	34											

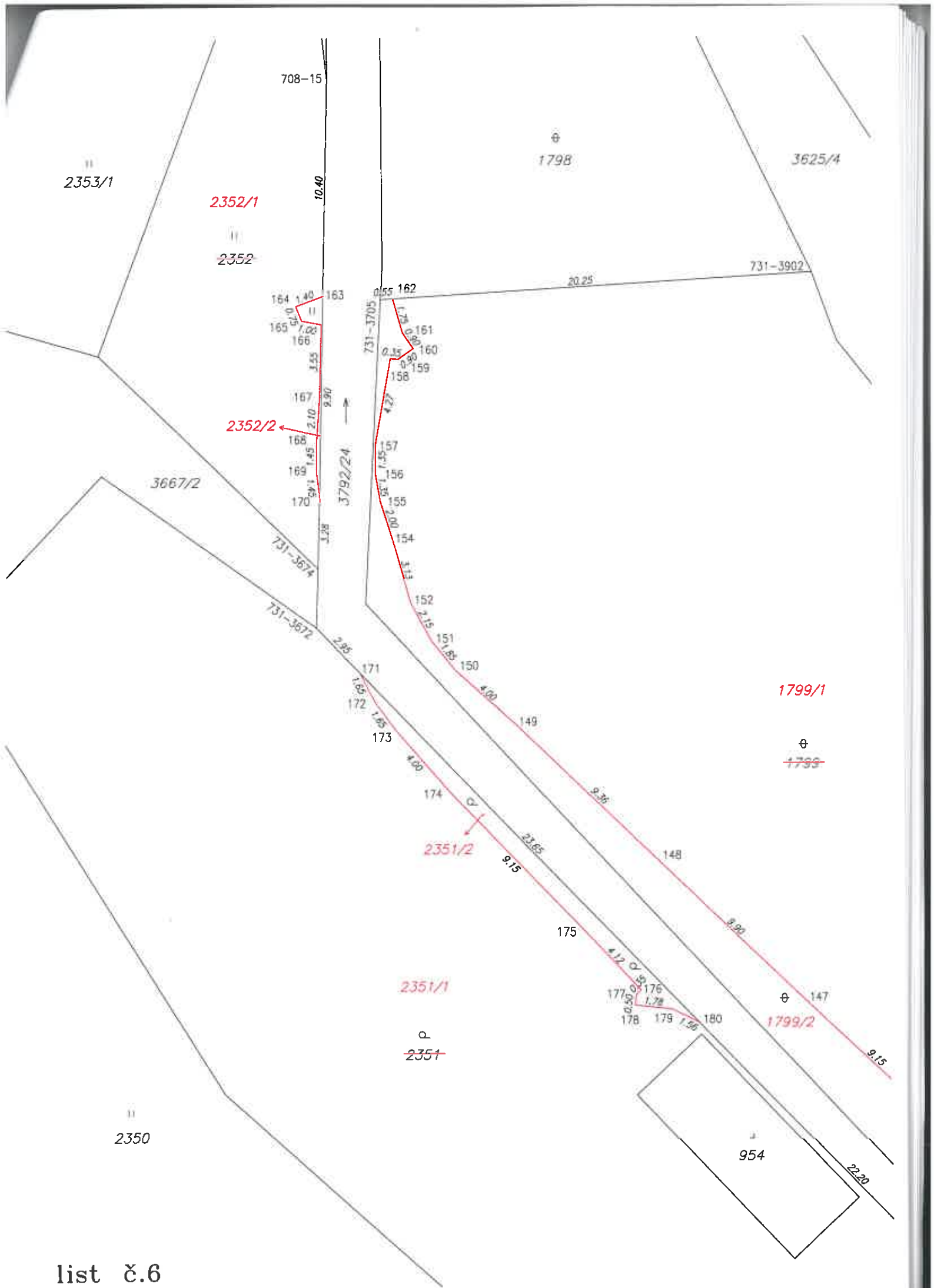
Detail:A

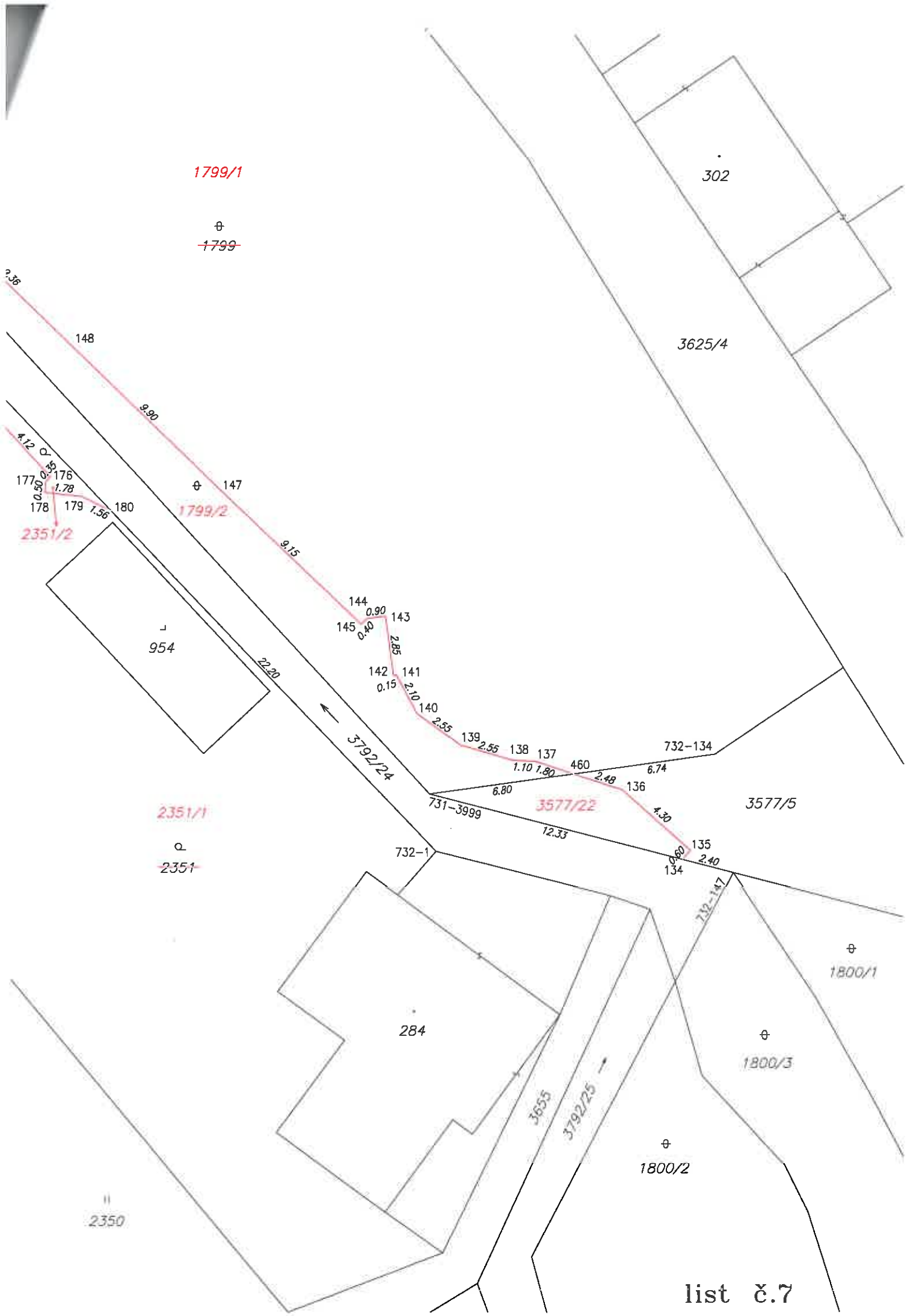












1799/1

⊕
~~1799~~

302

3625/4

148

9.90

⊕ 147

1799/2

177 176 178 179 180
4.12 0.50 1.78 1.56

2351/2

954

22.20

← 3792/24

144 143 145 142 141 140
0.90 0.40 2.85 0.15 2.10 2.35

732-134

138 137 460 136

3577/5

2351/1

⊙
~~2351~~

3577/22

732-1

731-3999

12.33

135 134

712-147

⊕
1800/1

284

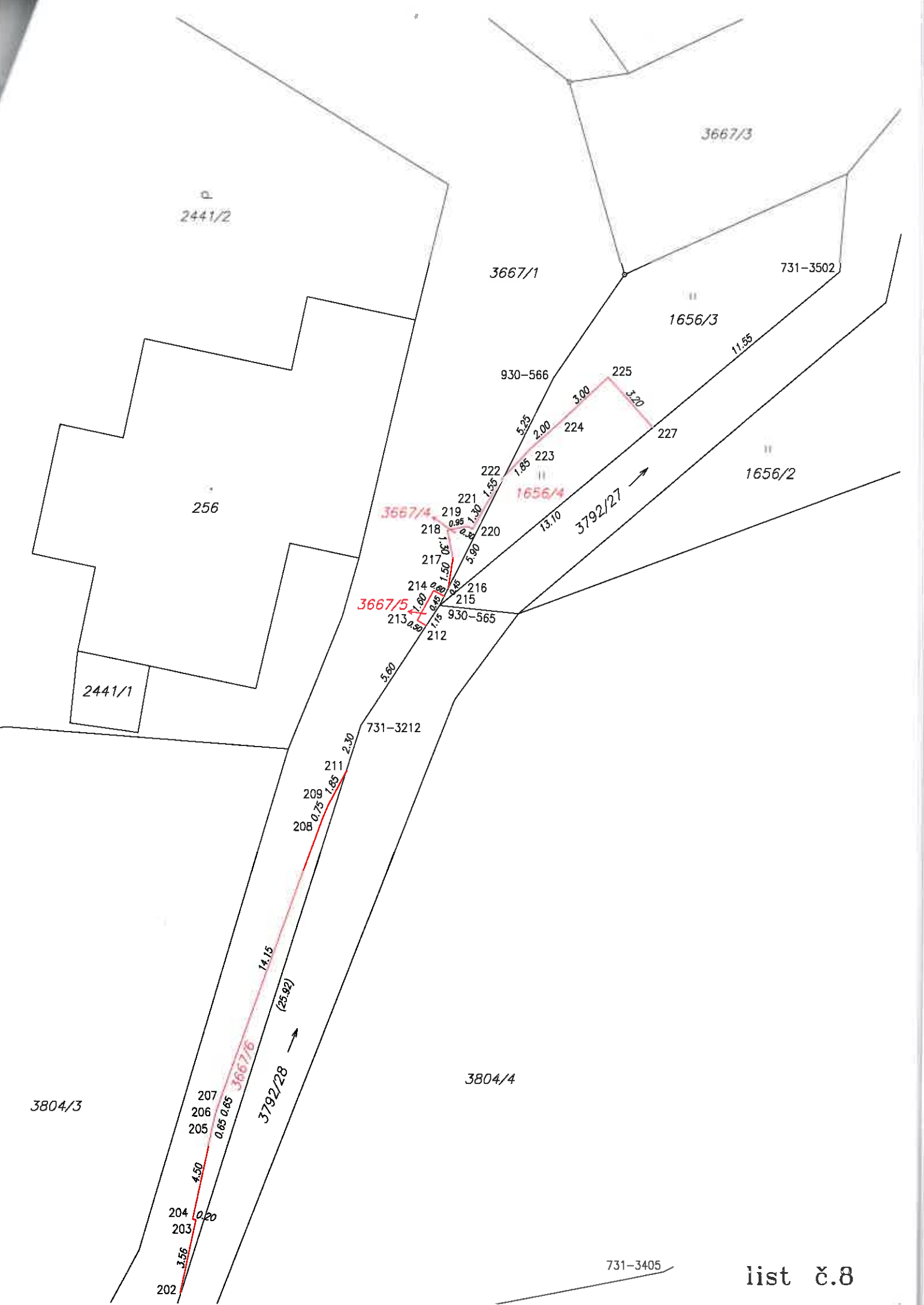
⊕
1800/3

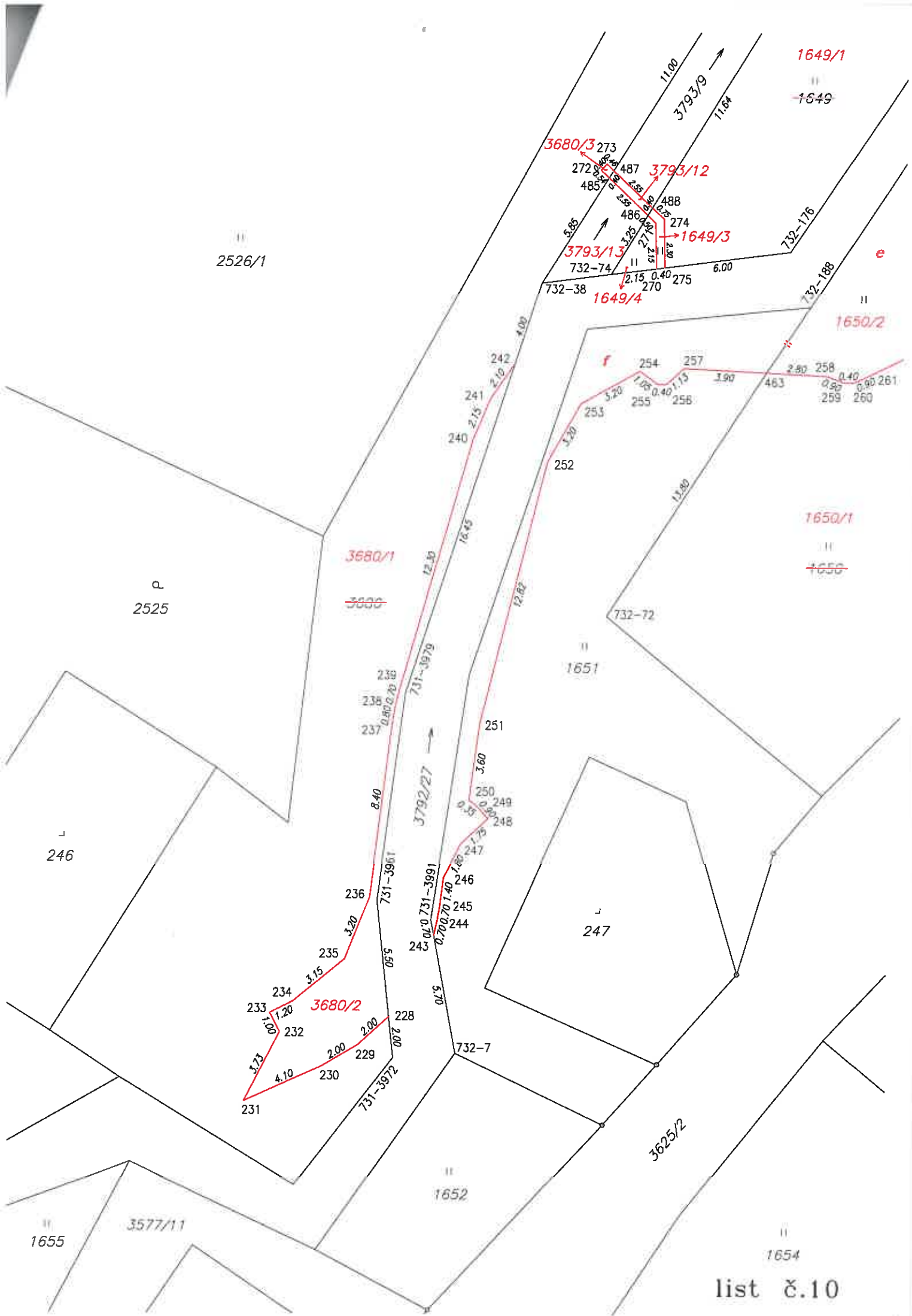
3655

→ 3792/25

⊕
1800/2

||
2350





2526/1

2525

246

247

1655

3577/11

1652

1654

list č.10

1649/1

1649

3680/3

3793/12

3793/13

1649/3

1649/4

1650/2

1650/1

1650

3680/1

3680

3680/2

3792/27

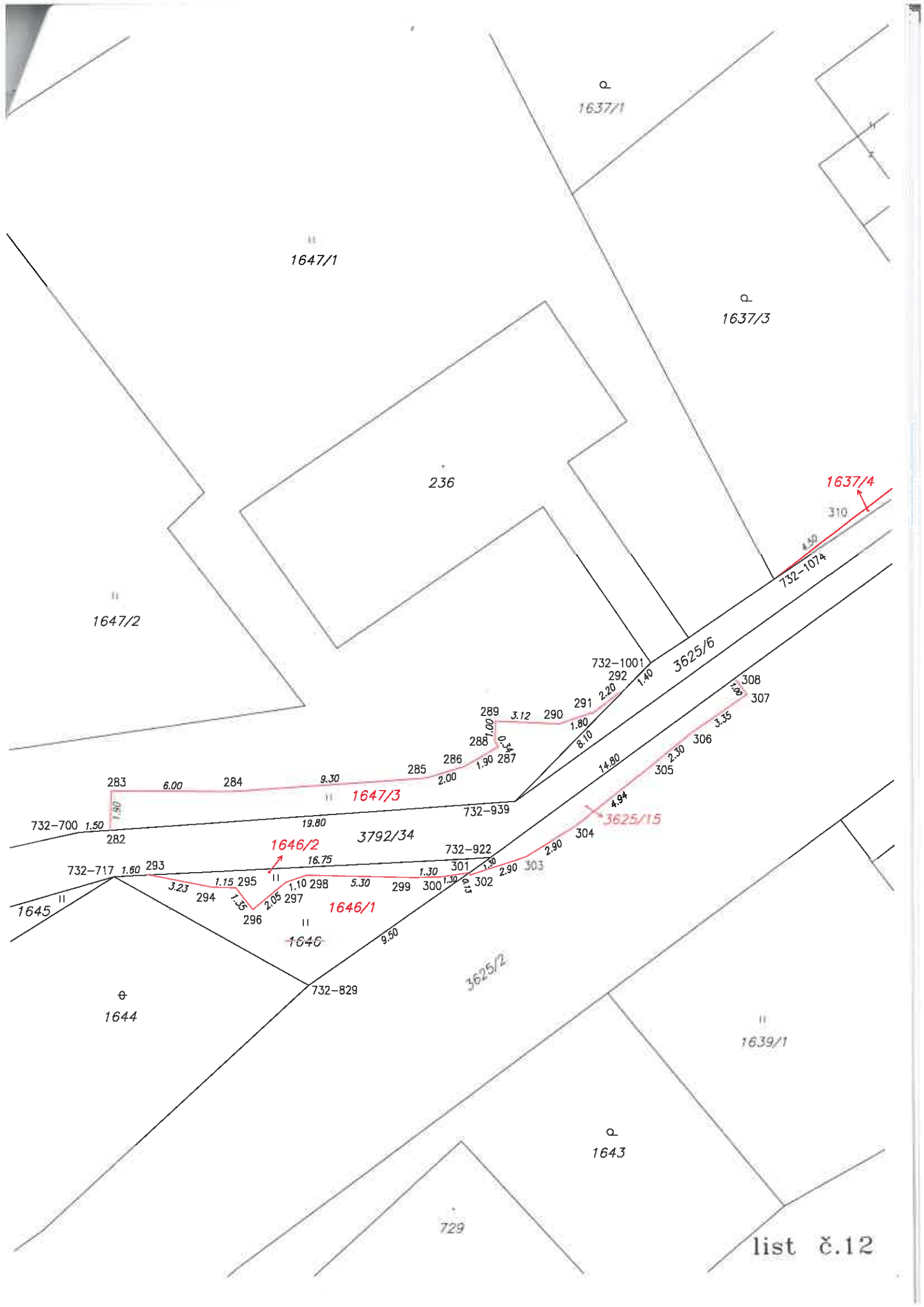
3625/2

e

f

a

g



1637/1

1647/1

1637/3

236

1637/4

1647/2

732-107A

732-1001

3625/6

732-700

732-939

3792/34

3625/15

1645

732-717

732-922

1646

1644

732-829

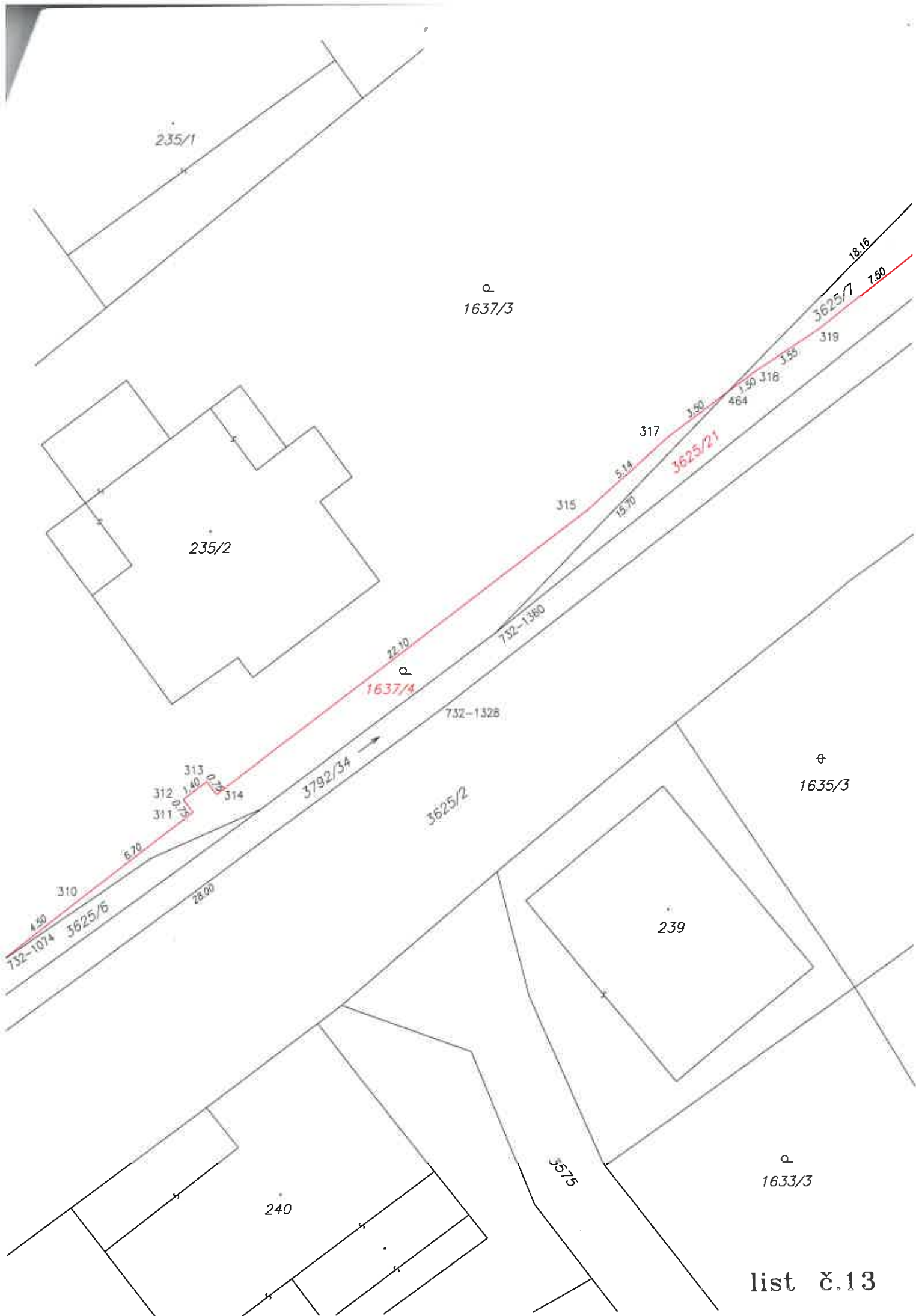
3625/2

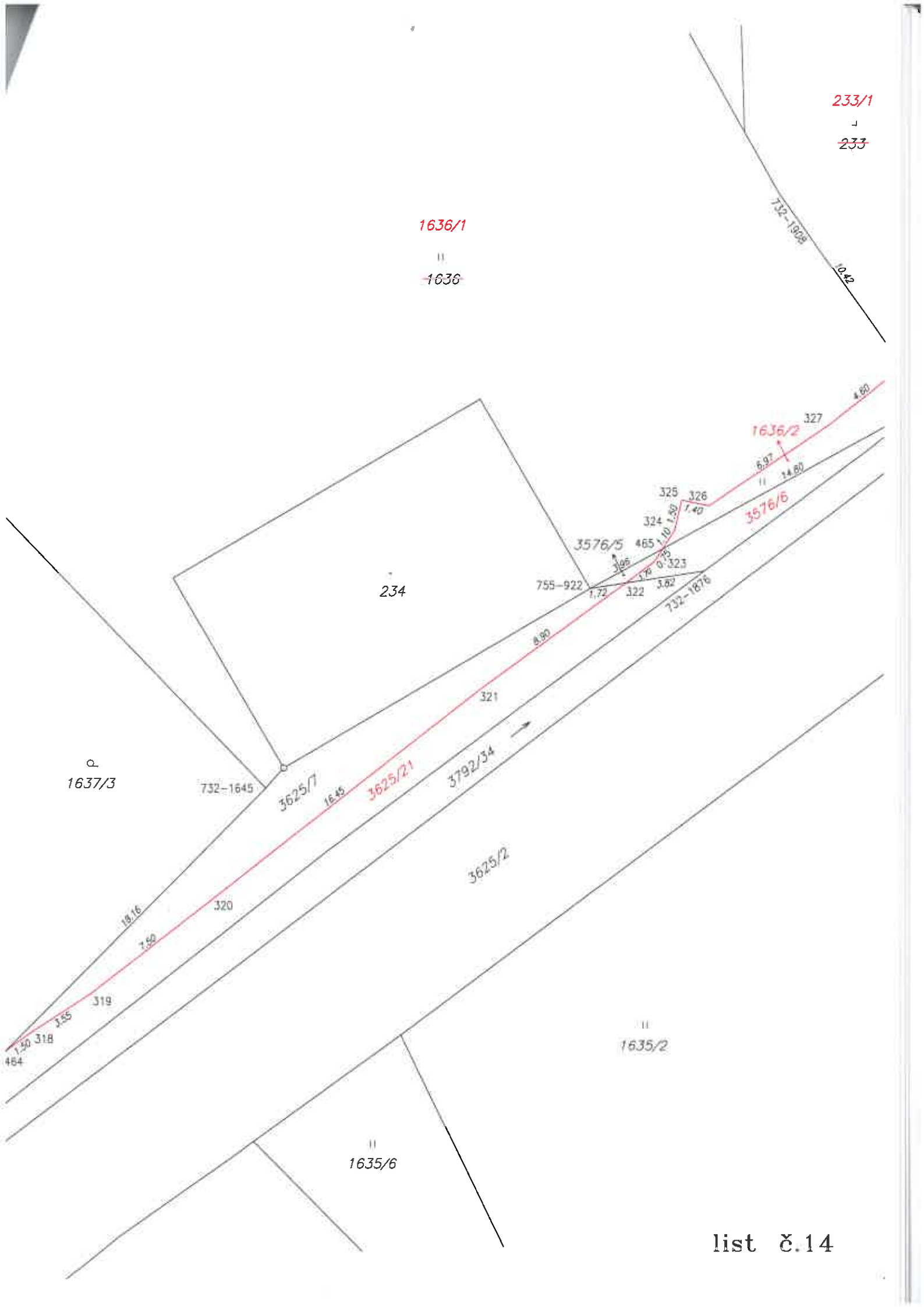
1639/1

1643

729

list č.12





2860/2

1521/1

~~1521~~

1521/2 390

6.82
b

3503/2

732-2738

25.40

14.00

1.10

3.85

388 389

470

2.60 387

i
3503/3

2.60 386

385

5.40 384

383

382

381

380

379

378

90°

1.05

1.00

0.90

1.60

0.75

3792/34

19.15

1519/1

~~1519~~

732-2806

1518/1

1519/2

402

403

404

1.80

1.80

1.80

405

1.80

1.80

1.80

14.35

1522/1

32-2689

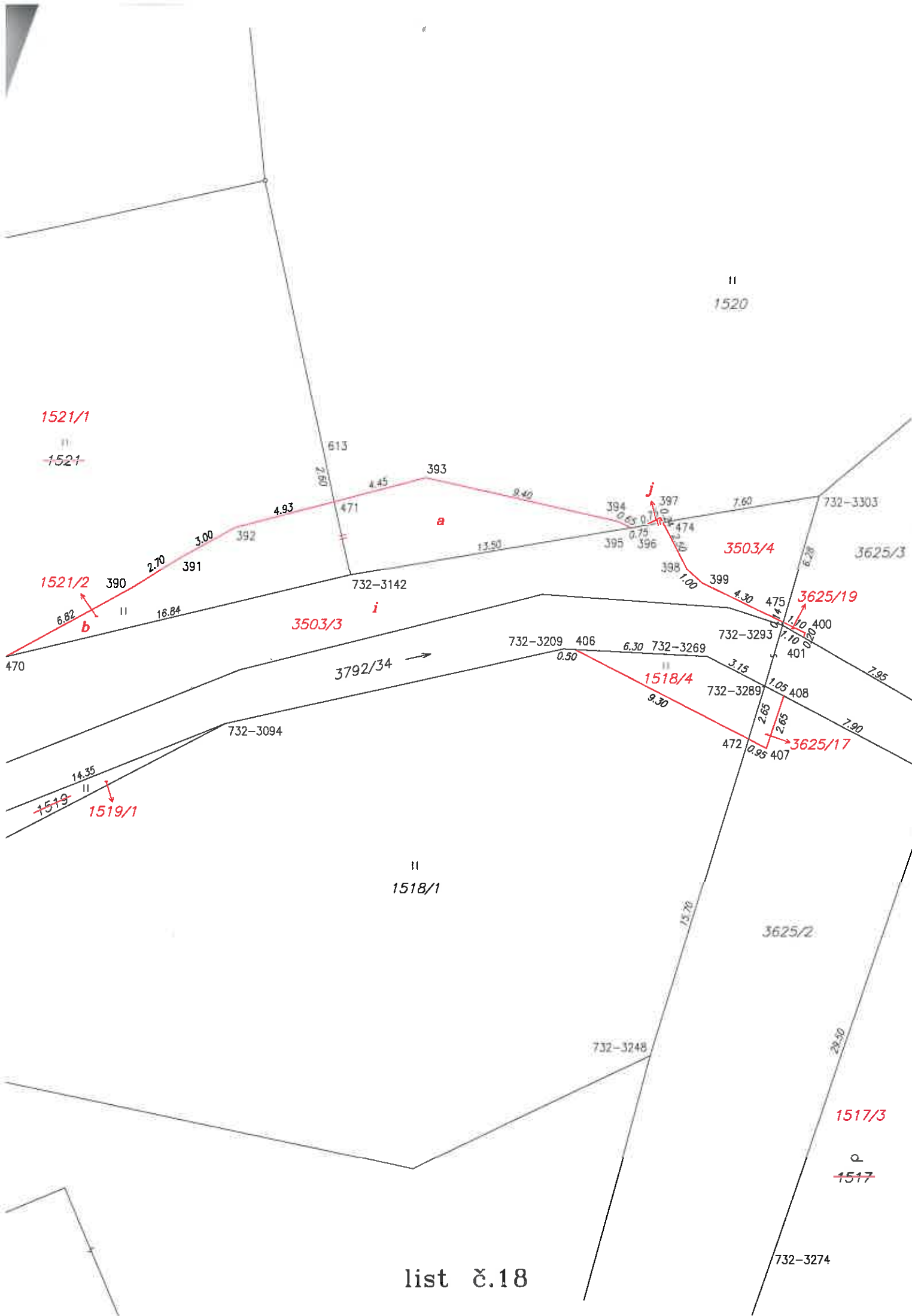
69 2.00 370
368 0.50 371 1.10 372 0.90 373 0.57 374 1.00 375 0.60 376 0.37 377

3505/1

~~3505~~

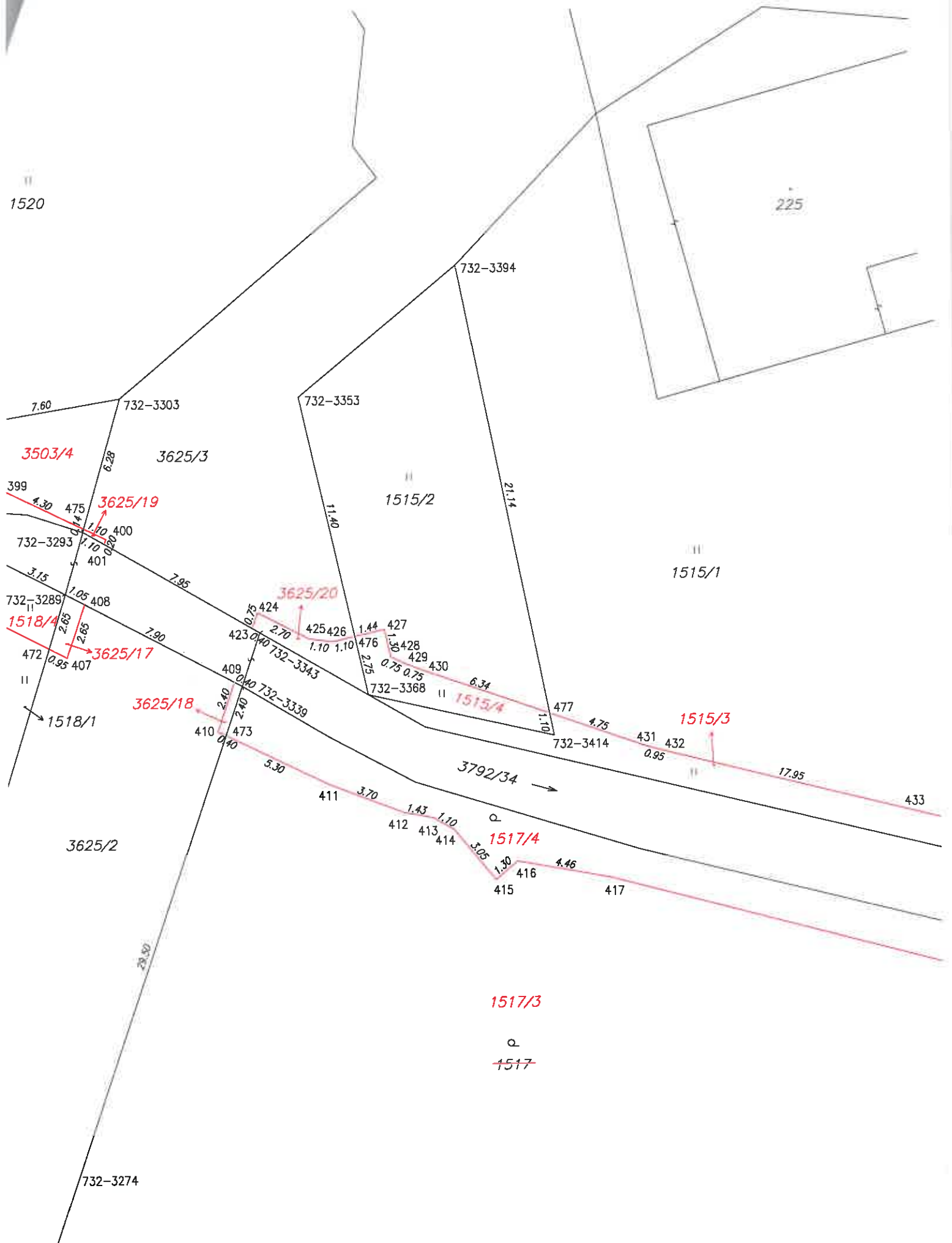
1518/2

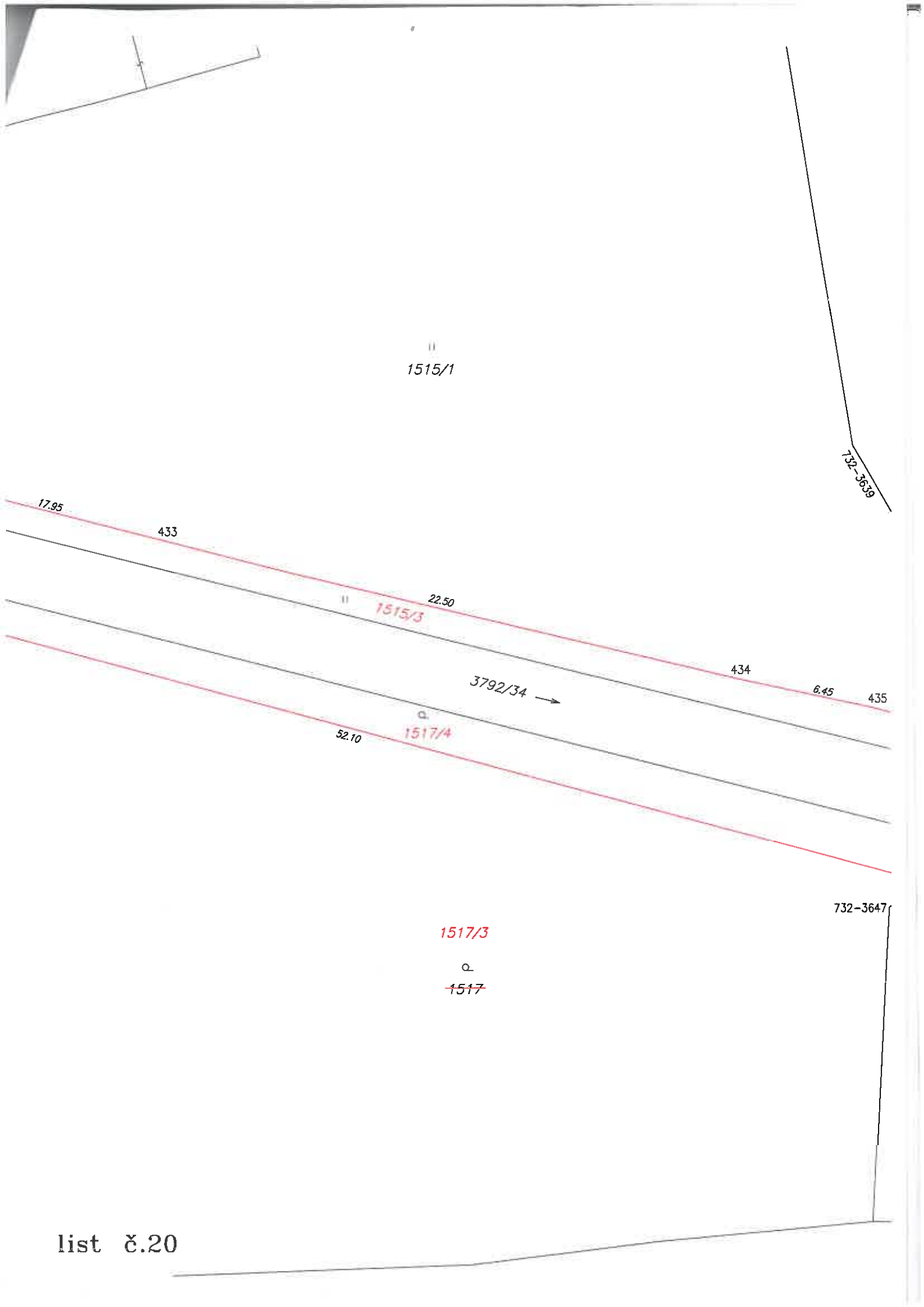
228/1



1520

225





1515/1

732-3639

17.95

433

22.50

1515/3

434

6.45

435

3792/34 →

52.10

1517/4

1517/3

o

1517

732-3647

